

LIVRO DE ATIVIDADES

MERGULHANDO NO UNIVERSO

martins



coragem

RAFAEL MARTINS DA COSTA



Edição e tudo mais:
Rafael Martins da Costa



vvycomics.com



COM ESSA CARTILHA, VOCÊ
PODERÁ CONHECER
MAIS SOBRE A HISTÓRIA E
CULTURA DO POVO
GUARANI E DA REGIÃO DAS
MISSÕES. ESPERO
QUE GOSTEM!
AGUYJE!





As reduções jesuítico guaranis foram locais onde a Companhia de Jesus (pesquise o que foi essa instituição) reunia os indígenas para catequizá-los. Lá, era ensinado o modo de vida cristão e europeu. Existiram, ao longo da história, trinta reduções jesuíticas, espalhadas no que hoje é o território de três países: Brasil, Argentina e Paraguai.

- 1** Você conseguiria identificar, no desenho abaixo, a região onde se localiza a Redução em que Yvytu vivia? Caso você não lembre, volte à história para procurar pistas. Depois, marque um “x” sobre o número que representa esse local.





2 Depois de ler a história, marque um x no parêntese ao lado da imagem que melhor representa as paisagens por onde Yvytu viajou.


()



()



()





3 No seguinte trecho do livro, o padre Antônio revela de quê eram feitas as construções da Redução: “(...) a Catedral com suas duas torres a construção principal da pequena cidade. Construída com a pedra vermelha tão abundante naquelas terras ao redor do rio Uruguai (...)”

Essa “pedra vermelha” é conhecida como arenito, um tipo de rocha sedimentar, usada em edificações e calçadas. Ela é mais fácil de ser esculpida, por isso, também é apreciada por escultores.



*Parede com pedras de arenito, redução de **San Ignacio**. (foto do autor)*

Escolha a alternativa abaixo que melhor explica a formação das rochas sedimentares.

- a) São formadas pelo resfriamento da lava expelida pelo vulcões.
- b) São formadas pela aglomeração de fragmentos de outras rochas, também chamados de sedimentos.
- c) São formados pela transformação de uma rocha em outra.

4 Você viu, na história, que o Diabo Velho queria invadir a Redução e levar os habitantes presos como escravos. Ele era um bandeirante. Esses homens organizavam expedições ao interior do continente, em busca de riquezas. Mas quem eram os bandeirantes? O texto, abaixo, conta um pouco dessa história, porém, suas frases se encontram fora de ordem, dentro de cada retângulo. Leia e encontre o sentido correto das frases e enumere-as de 1 a 8.



- portugueses ao interior do território colonial espanhol
- etnias, foram presos ou mortos.
- Os “Bandeirantes” que faziam parte delas, foram responsáveis por alargar o domínio
- Chamava-se “Bandeiras” as expedições comandadas por descendentes de portugueses
- Estes homens buscavam riquezas como metais e pedras preciosas, mas principalmente se dedicavam a
- territorial português na América, desobedecendo o tratado de Tordesilhas
- Muitos homens, mulheres e crianças de diversas
- Capturar indígenas para escraviza-los.




5 Quando Eva, que se torna Yvytu, encontra seu avô, ele lhe conta algumas lendas guaranis. Encontre-as no caça palavras a seguir. Elas estão na horizontal, vertical e diagonal.



Para conhecer mais lendas Guaranis acesse o QR Code:



6 Existem muitas palavras da língua guarani que dão nomes à rios e localidades brasileiras. Algumas aparecem na história de Yvytu, mas existem outras. Descubra quais são, na cruzadinha abaixo:



Horizontais

- 3 Rio que marca o limite entre o estado do Rio Grande do Sul (Brasil) e a Argentina. significado indefinido.
- 4 Rio que atravessa quase todo o estado de São Paulo. Significa "mãe sagrada".
- 8 Nome de uma cidade do interior do Rio Grande do Sul, significa "borboleta".
- 10 Nome do estuário que abastece de água a cidade de Porto Alegre. Significa indefinido.
- 11 Rio que nasce na serra gaúcha e desagua no estuário do Guaíba, em Porto Alegre. Pode significar "rio da mata".
- 12 Rio que corre pela área central do estado brasileiro do Rio Grande do Sul. Significa "rio dos jacús".

Verticais

- 1 Rio que nasce no estado brasileiro do Mato Grosso e dá nome a um país sulamericano. Significa "rio das coroas"
- 2 Rio que dá nome a uma cidade da região metropolitana de Porto Alegre. Significa "rio dos gravatás".
- 5 Rio do estado do Paraná.
- 6 Nome de uma cidade do Rio Grande do Sul, banhada pela Lagoa dos Patos.
- 7 Rio do noroeste do Rio Grande do Sul, dá nome a uma cidade da região. Significado indefinido.
- 9 Nome de uma praia do Rio de Janeiro e a um parque estadual gaúcho. Significa "pedra lisa".



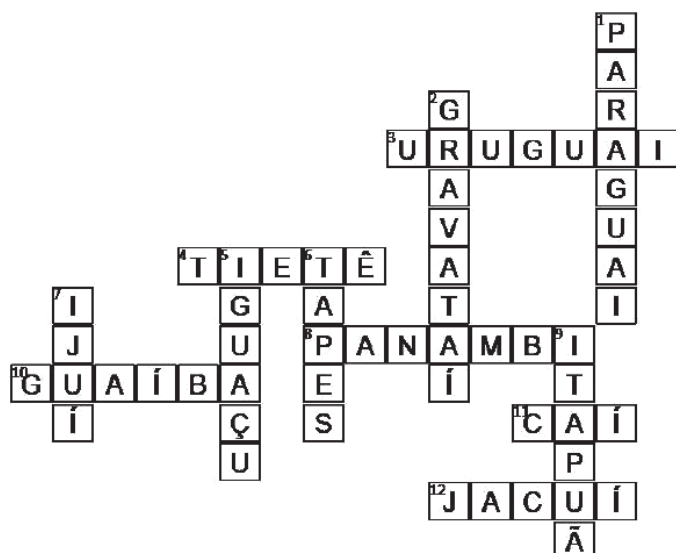
Respostas

- 1) 1.
- 2) A primeira imagem de campos e coxilhas.
- 3) b.
- 4) Chamava-se “Bandeiras” as expedições comandadas por descendentes de portugueses ao interior do território colonial espanhol. Os “Bandeirantes” que faziam parte delas, foram responsáveis por alargar o domínio territorial português na América, desobedecendo o tratado de Tordesilhas. Estes homens buscavam riquezas como metais e pedras preciosas, mas principalmente se dedicavam a Capturar indígenas para escravizá-los. Muitos homens, mulheres e crianças de diversas etnias, foram presos ou mortos.

5



6





yvycomics



comicsyvy



yvycomics.com

